






Estat dels embassaments de les conques de la Zona Barcelona i Catalunya Central a data 1 de juliol de 2024

Conca	CCRR	Hm3		Estat de sequera
		2023	2024	
LLOBREGAT				
	CR del Marge Dret del Llobregat	69,92	86,20	Sortida excepcionalitat ⁽¹⁾
	CR del Canal de la Infanta			
	Sèquia de Manresa			
RIERA DE VALLFORNERS				
	CR de Vallforners	0,34	0.78	⁽²⁾
FOIX				
	CR del Pantà de Foix	2.20	2.53	⁽²⁾

	< 25 % reserva		26-35 % reserva		36-55 % reserva		56-80 % reserva		>80% reserva
---	----------------	---	-----------------	---	-----------------	---	-----------------	---	--------------

La llegenda de colors indica el gradient de percentatges que acumulen els embassaments de la conca.

En el següent enllaç es pot consultar el detall d'aquestes dades:

<https://agricultura.gencat.cat/web/.content/09-desenvolupament-rural/infraestructures-agraries/regadius/documents/comunitats-regants-estat-embassaments-catalunya.xlsm>

⁽¹⁾Segons el [Pla Especial de Sequera](#), en situació de sortida d'excepcionalitat per sequera hidrològica, les concessions de reg agrícola queden reduïdes un 40%.

⁽²⁾Segons el [Pla Especial de Sequera](#), aquestes conques no tenen una regulació hidrològica, solament pluviomètrica.